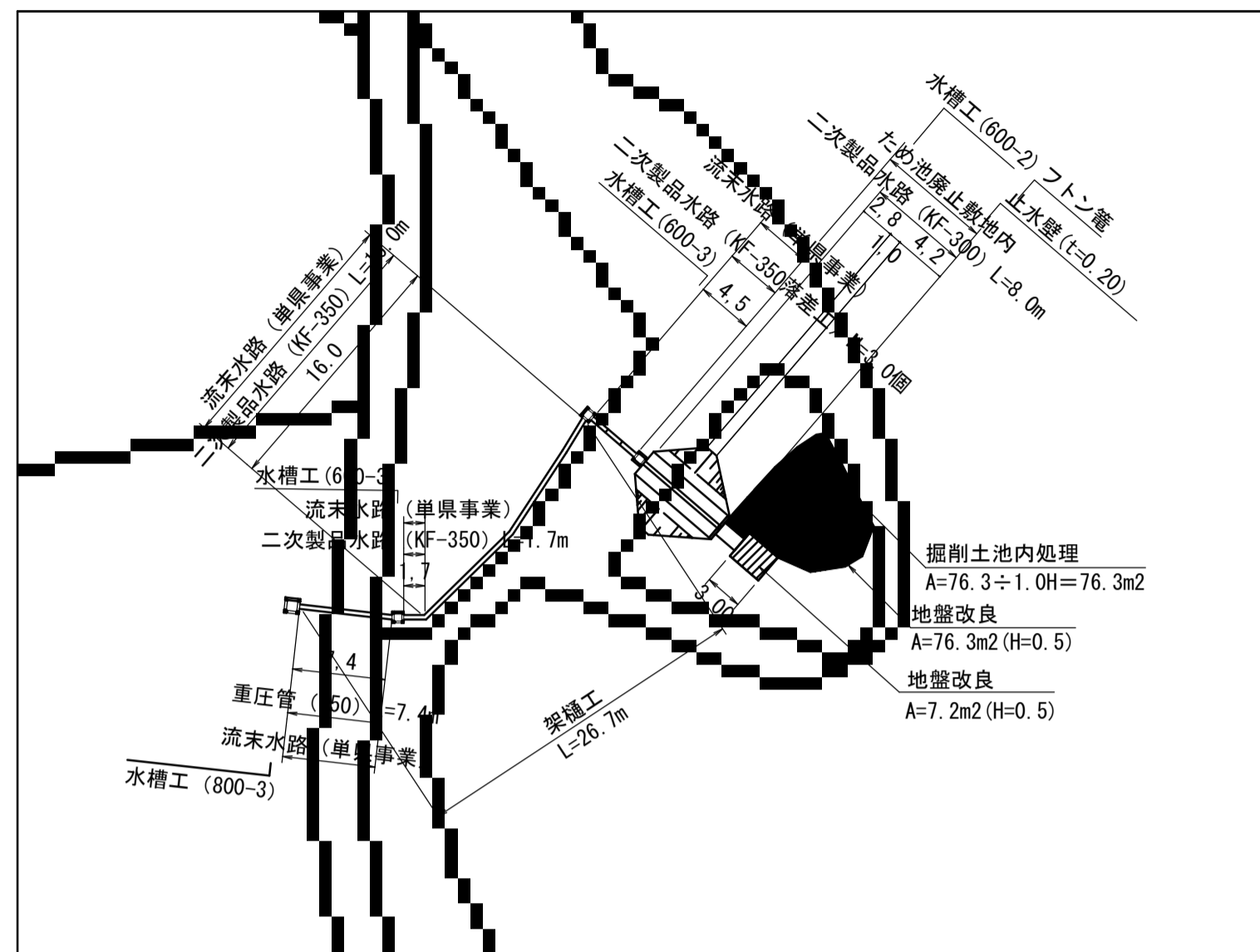
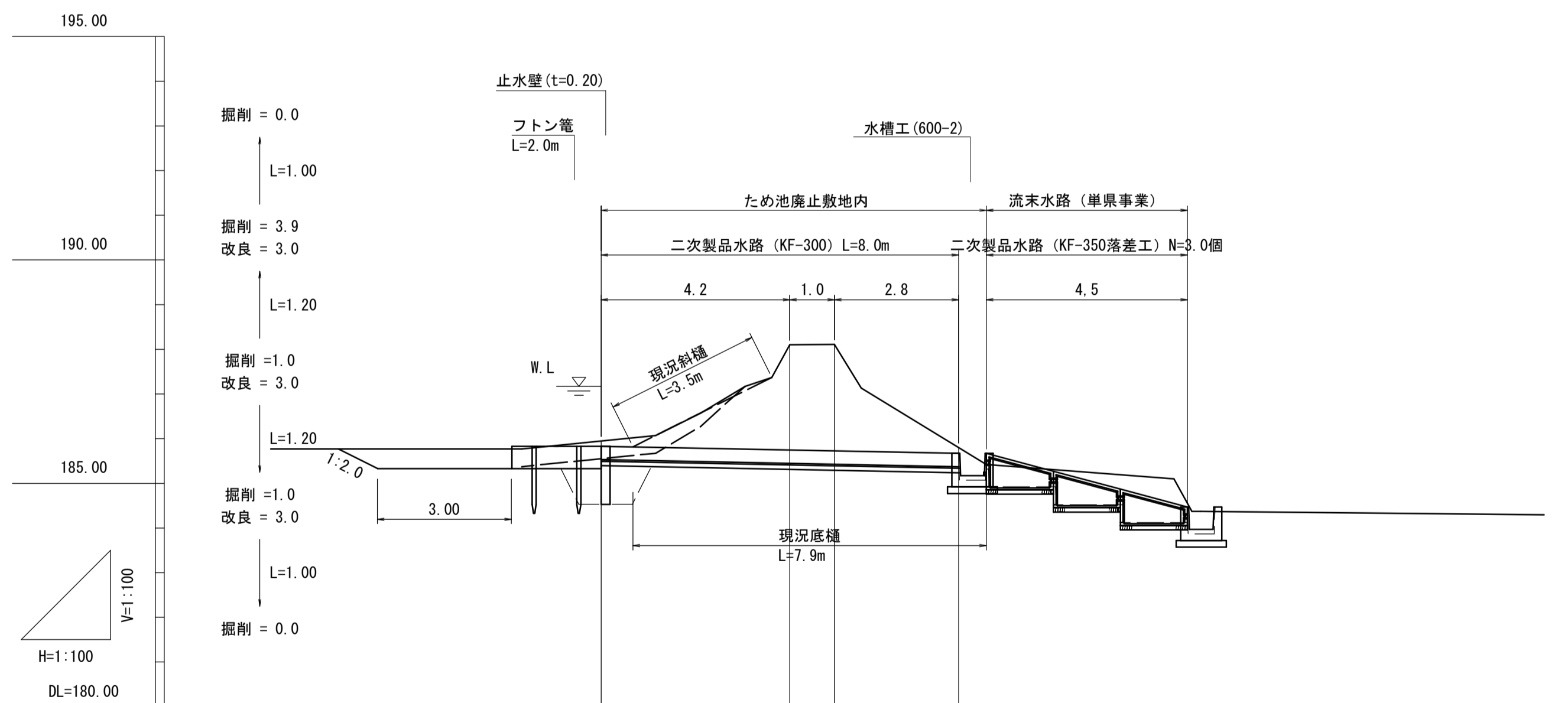


S=1 : 500

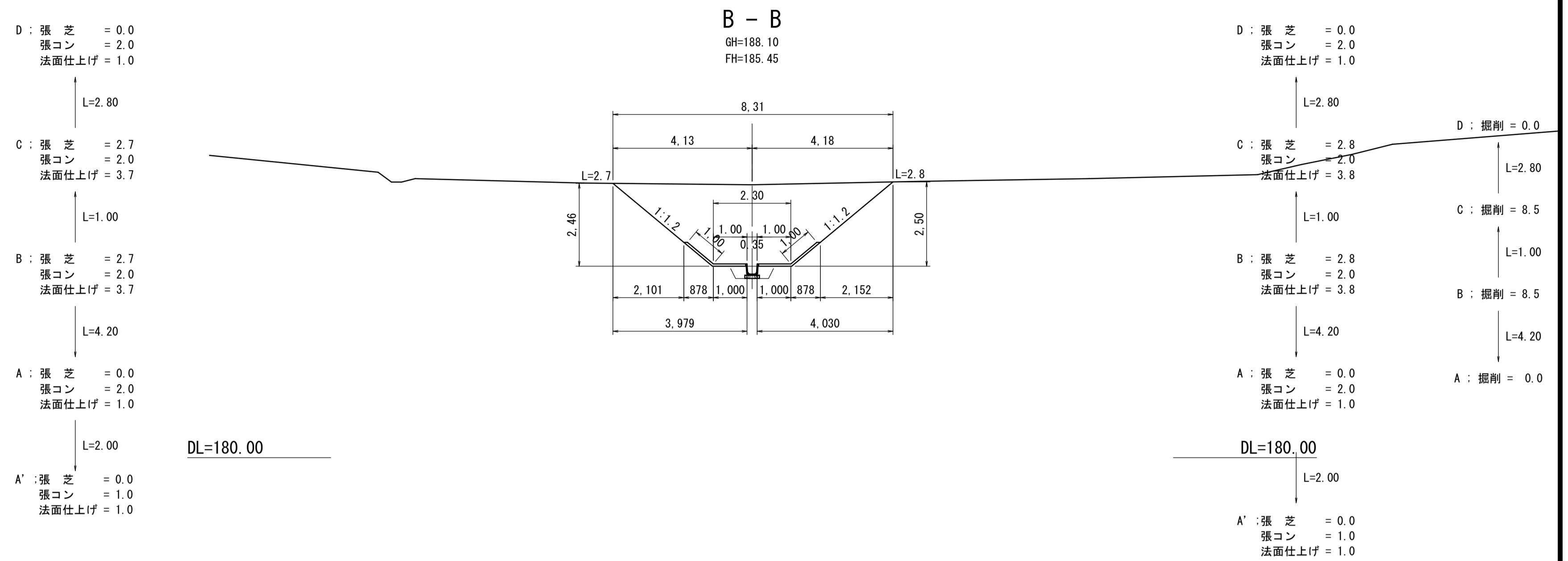
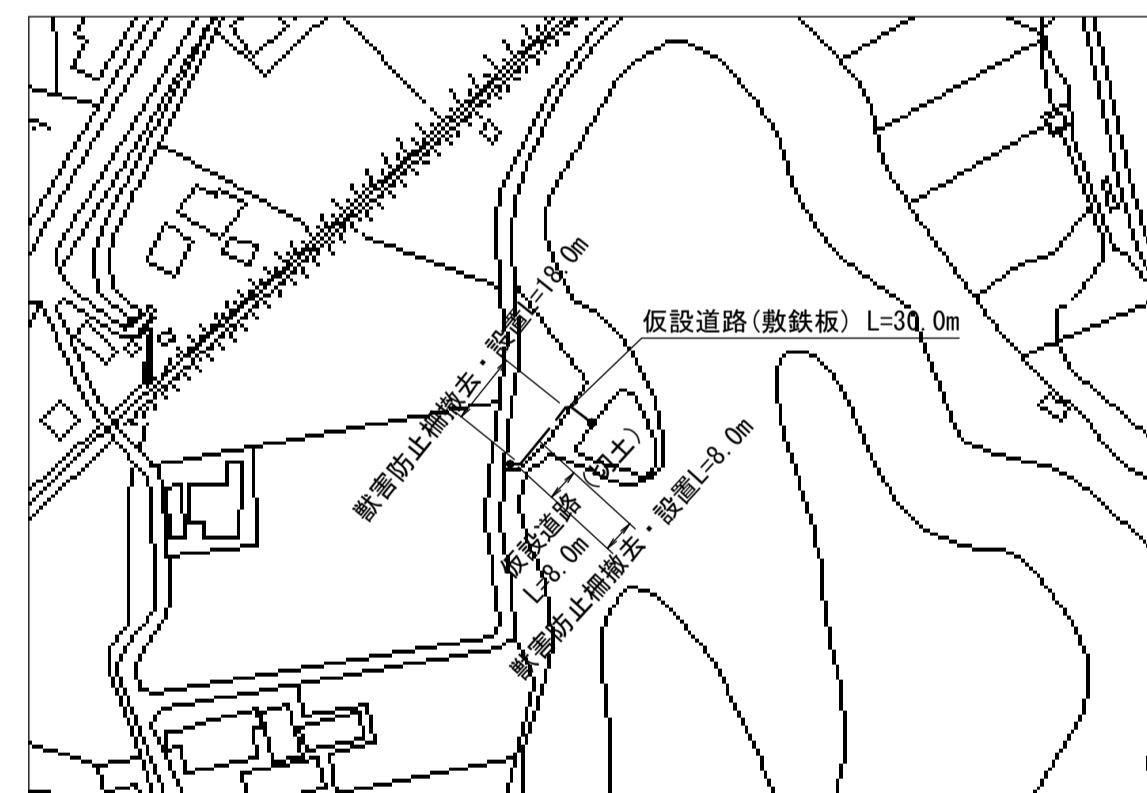


ため池廃止敷地内  $V=1:100$   
 $H=1:100$

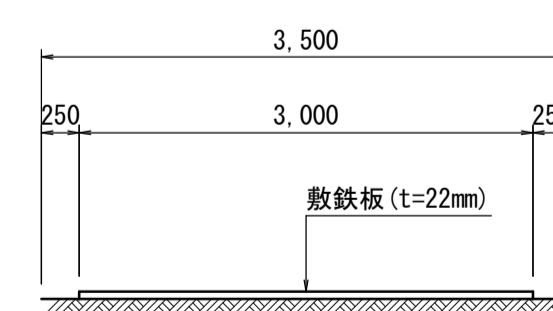


測 点	点間距離	追加距離	地 盤 高	計 画 高	勾 配
A	0.00	0.00		185.53	
B	4.20	4.20	188.10	185.45	
C	1.00	5.20		185.43	
D	2.80	8.00		185.37	

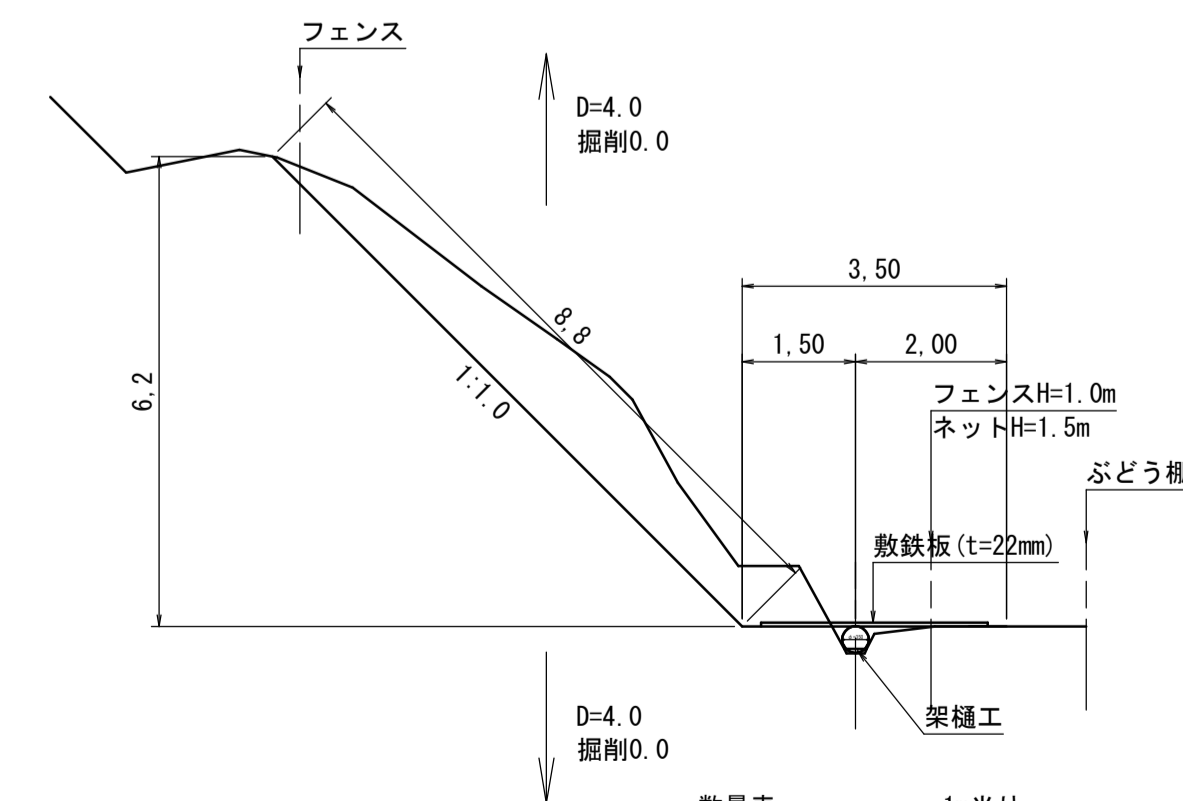
S=1:100


$$S=1:2,000$$


仮設道路(敷鉄板) S=1:50



仮設道路(切土) S=1:100  
山側L=8.0m



工事名	三次市2期（廃止）工事		
図面名	米九池計画図（施設コード：3420900539）		
作成年月日	令和 年 月 日		
縮 尺	図 示	図面番号	1
会社名			
事務所名	三次市		